















gültig ab: 22. Dezember 2018		Montag - Freitag									Samstag			Sonn- und Feiertag		
Fahrnummer	1001	1003	1017	1005	1007	1009	1011	1013	1015	6317	6319	6321	7317	7319	7321	
Verkehrsbeschränkung	1.	1.	1.	1.	1.	1.	1.	1.	1.	1	1	1	1	1	1	
Nr Haltestelle								vm	vm							
1 Otterndorf, ZOB (8)		6.33			11.55		13.45	16.34	17.34	0.30	2.05	3.40	0.30	2.05	3.40	
 aus Richtung Cuxhaven		6.21					13.21	16.21	17.21							
 aus Richtung Hamburg		6.32			11.37		13.37	16.37	17.37							
4 - Bahnhof		6.37			12.03		13.53	16.42	17.42							
5 - Katthusen 3		6.39			12.05		13.55	16.44	(A)17.44	(A) 0.36	(A) 2.11	(A) 3.46	(A) 0.36	(A) 2.11	(A) 3.46	
6 Neuenkirchen (CUX), Katthusen 6		6.40			12.06		13.56	16.45	(A)17.45	(A) 0.37	(A) 2.12	(A) 3.47	(A) 0.37	(A) 2.12	(A) 3.47	
 L 1080 aus Otterndorf						X 13.16										
8 - Mitte		6.42			12.08	13.16	13.58	16.47	(A)17.47	(A) 0.39	(A) 2.14	(A) 3.49	(A) 0.39	(A) 2.14	(A) 3.49	
9 - Süderende 6		6.44			12.10	13.18	14.00	16.49	(A)17.49	(A) 0.41	(A) 2.16	(A) 3.51	(A) 0.41	(A) 2.16	(A) 3.51	
10 - Süderende 16		6.46			12.12	13.20	14.02	16.51	(A)17.51	(A) 0.43	(A) 2.18	(A) 3.53	(A) 0.43	(A) 2.18	(A) 3.53	
11 Ihlienworth, Hauptstraße 2b		6.48			12.14	13.22	14.04	16.53	(A)17.53	(A) 0.45	(A) 2.20	(A) 3.55	(A) 0.45	(A) 2.20	(A) 3.55	
12 - Mitte		6.49			12.15	13.23	14.05	16.54	(A)17.54	(A) 0.46	(A) 2.21	(A) 3.56	(A) 0.46	(A) 2.21	(A) 3.56	
13 - Grundschule	an				12.16	13.24										
14 - Grundschule	ab				11.40	12.30	13.25									
15 Ahlen-Falkenberg, Försterei								17.05	(A)18.05							
weiter als  L 1085 Otterndorf								X 17.05	X 18.05							
17 Ihlienworth, Im Hohenfelde		6.50			11.41	12.31	13.26	14.06		(A) 0.47	(A) 2.22	(A) 3.57	(A) 0.47	(A) 2.22	(A) 3.57	
18 - Mislag 13	6.03	6.52			11.43	12.33	13.28	14.08		(A) 0.49	(A) 2.24	(A) 3.59	(A) 0.49	(A) 2.24	(A) 3.59	
19 - Mislag 2	6.04	6.53			11.44	12.34	13.29	14.09		(A) 0.50	(A) 2.25	(A) 4.00	(A) 0.50	(A) 2.25	(A) 4.00	
20 Odisheim, Siedenteil	6.06	6.55			11.46	12.36	13.31	14.11		(A) 0.52	(A) 2.27	(A) 4.02	(A) 0.52	(A) 2.27	(A) 4.02	
21 - Am Kanal	6.07	6.56			11.47	12.37	13.32	14.12		(A) 0.53	(A) 2.28	(A) 4.03	(A) 0.53	(A) 2.28	(A) 4.03	
22 - Norderende	6.09	6.58			11.49	12.39	13.34	14.14		(A) 0.55	(A) 2.30	(A) 4.05	(A) 0.55	(A) 2.30	(A) 4.05	
23 - Lichtenpils	6.10	6.59			11.50	12.40	13.35	14.15		(A) 0.56	(A) 2.31	(A) 4.06	(A) 0.56	(A) 2.31	(A) 4.06	
24 - Kirche	6.12	7.01			11.52	12.42	13.37	14.17		(A) 0.58	(A) 2.33	(A) 4.08	(A) 0.58	(A) 2.33	(A) 4.08	
25 - Dorfstraße 79	6.13	7.02			11.53	12.43	13.38	14.18		(A) 0.59	(A) 2.34	(A) 4.09	(A) 0.59	(A) 2.34	(A) 4.09	
26 - Dorfstraße 142	6.14	7.03			11.54	12.44	13.39	14.19		(A) 1.00	(A) 2.35	(A) 4.10	(A) 1.00	(A) 2.35	(A) 4.10	
27 - Hüllstraße	6.16	7.05			11.56	12.46	13.41	14.21		(A) 1.02	(A) 2.37	(A) 4.12	(A) 1.02	(A) 2.37	(A) 4.12	
28 Steinau, Mitte	6.19	7.08	7.30	11.59	12.49	13.44	14.24			(A) 1.05	(A) 2.40	(A) 4.15	(A) 1.05	(A) 2.40	(A) 4.15	
 L 544 nach Bad Bederkesa		7.14														
 L 544 zur Waldschänke					12.50											
31 - Sportplatz		7.10														
32 - Süderende		7.12														
33 - Jugendhof		7.13														
34 - Waldschänke		7.15														
weiter als  L 1084 Otterndorf		X 7.17														
 L 544 nach Bad Bederkesa		7.21														
37 - Glind	6.21		7.32	12.01	12.51	13.46	14.26			(A) 1.07	(A) 2.42	(A) 4.17	(A) 1.07	(A) 2.42	(A) 4.17	
weiter als  L 1084 Otterndorf	X 6.21		X 7.33	X 12.02	X 12.53	X 13.53				X 1.07	X 2.42	X 4.17	X 1.07	X 2.42	X 4.17	
weiter als  L 1084 Bederkesa							X 14.27			X 1.07	X 2.42	X 4.17	X 1.07	X 2.42	X 4.17	

1083

		Montag - Freitag						Samstag			
Fahrnummer	1002	1004	1006	1008	1318	1320	6318	6320			
Verkehrsbeschränkung	1.	1.	1.	1.C	1	1	1	1			
Nr Haltestelle											
 L 1084 aus Otterndorf			14.17	16.17							
2 Steinau, Köppler Str.											
3 - Jugendhof											
4 - Süderende											
5 - Sportplatz											
6 - Glind	7.25	14.18	16.18	19.27	20.57		19.27	20.57			
7 - Mitte	an 7.27	14.20	16.20	19.29	20.59		19.29	20.59			
 L 544 aus Bad Bederkesa			16.20								
9 - Mitte	ab 7.27	14.20	16.22	19.29	20.59		19.29	20.59			
10 Odisheim, Hüllstraße	7.30	14.23	16.25	19.32	21.02		19.32	21.02			
11 - Dorfstraße 142	7.32	14.25	16.27	19.34	21.04		19.34	21.04			
12 - Dorfstraße 79	7.33	14.26	16.28	19.35	21.05		19.35	21.05			
13 - Kirche	7.34	14.27	16.29	19.36	21.06		19.36	21.06			
14 - Lichtenpils	7.36	14.29	16.31	19.38	21.08		19.38	21.08			
15 - Norderende	7.37	14.30	16.32	19.39	21.09		19.39	21.09			
16 - Am Kanal	7.39	14.32	16.34	19.41	21.11		19.41	21.11			
17 - Siedenteil	7.40	14.33	16.35	19.42	21.12		19.42	21.12			
18 Ihlienworth, Mislag 2	7.42	14.35	16.37	19.44	21.14		19.44	21.14			
19 - Mislag 13	7.43	14.36	16.38	19.45	21.15		19.45	21.15			
20 - Im Hohenfelde	7.44	14.37	16.39	19.46	21.16		19.46	21.16			
21 - Grundschule	7.46										
22 - Mitte	7.47	7.48	14.39	16.41	19.48	21.18	19.48	21.18			
23 - Hauptstraße 2b	7.48	7.49	14.40	16.42	19.49	21.19	19.49	21.19			
24 Neuenkirchen (CUX), Süderende 16	7.50	7.51	14.42	16.44	19.51	21.21	19.51	21.21			
25 - Süderende 6	7.52	7.53	14.44	16.46	19.53	21.23	19.53	21.23			
26 - Mitte	7.54	7.55	14.46	16.48	19.55	21.25	19.55	21.25			
27 - Katthusen 6	7.56	7.57	14.48	16.50	19.57	21.27	19.57	21.27			
28 Otterndorf, Katthusen 3	7.57	7.58	14.49	16.51	19.58	21.28	19.58	21.28			
29 - Grundschule	8.00										
30 - Bahnhof		8.01	14.52	16.54							
 in Richtung Hamburg		8.21	15.21	17.21							
 in Richtung Cuxhaven		8.37	15.37	17.37							
33 - ZOB (2)	8.04	8.05	14.56	16.58	20.04	21.34	20.04	21.34			

1. = Schule Niedersachsen  
1.C = montags-donnerstags Schule Niedersachsen

1 = nur während des Altstadtfestes in Otterndorf (26.-27.7.2019)  
(A) = nur zum Aussteigen

X = Weiterfahrt ohne Umstieg  
vm = auch am Tag der Zeugnisausgabe im Landkreis Cuxhaven

Am Tag der Zeugnisausgabe (30.01. + 03.07.2019) gelten abweichende Abfahrtszeiten.  
Info unter Tel. 04721-79770