















gültig ab: 10. Dezember 2017		Montag - Freitag									Samstag			Sonn- und Feiertag			
Fahrnummer		1001	1003	1017	1005	1007	1009	1011	1013	1015	6317	6319	6321	7317	7319	7321	
Verkehrsbeschränkung		1.	1.	1.	1.	1.	1.	1.	1.	1.	①	①	①	①	①	①	
Nr Haltestelle										vm	vm						
1	Otterndorf, ZOB (8)		6.33			11.55		13.45	16.34	17.34	0.30	2.05	3.40	0.30	2.05	3.40	
	 <i>aus Richtung Cuxhaven</i>		6.21					13.21	16.21	17.21							
	 <i>aus Hamburg</i>		6.32			11.37		13.37	16.37	17.37							
4	- Bahnhof		6.37			12.03		13.53	16.42	17.42							
5	- Katthusen 3		6.39			12.05		13.55	16.44	(A)17.44	0.36	2.11	3.46	0.36	2.11	3.46	
6	Neuenkirchen (CUX), Katthusen 6		6.40			12.06		13.56	16.45	(A)17.45	0.37	2.12	3.47	0.37	2.12	3.47	
	 <i>L 1080 aus Otterndorf</i>						X 13.16										
8	- Mitte		6.42			12.08		13.16	16.47	(A)17.47	0.39	2.14	3.49	0.39	2.14	3.49	
9	- Süderende 6		6.44			12.10		13.18	16.49	(A)17.49	0.41	2.16	3.51	0.41	2.16	3.51	
10	- Süderende 16		6.46			12.12		13.20	16.51	(A)17.51	0.43	2.18	3.53	0.43	2.18	3.53	
11	Ihlienworth, Hauptstraße 2b		6.48			12.14		13.22	16.53	(A)17.53	0.45	2.20	3.55	0.45	2.20	3.55	
12	- Mitte		6.49			12.15		13.23	16.54	(A)17.54	0.46	2.21	3.56	0.46	2.21	3.56	
13	- Grundschule	an				12.16		13.24									
14	- Grundschule	ab															
15	Ahlen-Falkenberg, Försterei				11.40	12.30	13.25										
	<i>weiter als  L 1085 Otterndorf</i>								X 17.05	(A)18.05							
17	Ihlienworth, Im Hohenfelde								X 17.05	X 18.05							
18	- Mislag 13		6.03	6.50	11.41	12.31	13.26	14.06			0.47	2.22	3.57	0.47	2.22	3.57	
19	- Mislag 2		6.04	6.53	11.43	12.33	13.28	14.08			0.49	2.24	3.59	0.49	2.24	3.59	
20	Odisheim, Siedenteil		6.06	6.55	11.44	12.34	13.29	14.09			0.50	2.25	4.00	0.50	2.25	4.00	
21	- Am Kanal		6.07	6.56	11.47	12.37	13.32	14.12			0.53	2.28	4.03	0.53	2.28	4.03	
22	- Norderende		6.09	6.58	11.49	12.39	13.34	14.14			0.55	2.30	4.05	0.55	2.30	4.05	
23	- Lichtenpils		6.10	6.59	11.50	12.40	13.35	14.15			0.56	2.31	4.06	0.56	2.31	4.06	
24	- Kirche		6.12	7.01	11.52	12.42	13.37	14.17			0.58	2.33	4.08	0.58	2.33	4.08	
25	- Dorfstraße 79		6.13	7.02	11.53	12.43	13.38	14.18			0.59	2.34	4.09	0.59	2.34	4.09	
26	- Dorfstraße 142		6.14	7.03	11.54	12.44	13.39	14.19			1.00	2.35	4.10	1.00	2.35	4.10	
27	- Hüllstraße		6.16	7.05	11.56	12.46	13.41	14.21			1.02	2.37	4.12	1.02	2.37	4.12	
28	Steinau, Mitte		6.19	7.08	7.30	11.59	12.49	13.44	14.24		1.05	2.40	4.15	1.05	2.40	4.15	
	 <i>L 544 nach Bad Bederkesa</i>			7.14													
	 <i>L 544 zur Waldschänke</i>					12.50											
31	- Sportplatz			7.10													
32	- Süderende			7.12													
33	- Jugendhof			7.13													
34	- Waldschänke			7.15													
	<i>weiter als  L 1084 Otterndorf</i>		X	7.17													
	 <i>L 544 nach Bad Bederkesa</i>			7.21													
37	- Glind		6.21		7.32	12.01	12.51	13.46	14.26		1.07	2.42	4.17	1.07	2.42	4.17	
	<i>weiter als  L 1084 Otterndorf</i>	X	6.21		X 7.33	X 12.02	X 12.53	X 13.53						X	1.07	X 2.42	X 4.17
	<i>weiter als  L 1084 Bederkesa</i>							X 14.27			X	1.07	X 2.42	X	1.07	X 2.42	X 4.17

1083

		Montag - Freitag						Samstag			
Fahrnummer		1002	1004	1006	1008	1318	1320	6318	6320		
Verkehrsbeschränkung		1.	1.	1.	1.C	①	①	①	①		
Nr Haltestelle											
	 <i>L 1084 aus Otterndorf</i>			14.17	16.17						
2	Steinau, Glind	7.25		14.18	16.18	19.27	20.57	19.27	20.57		
3	- Mitte	7.27		14.20	16.20	19.29	20.59	19.29	20.59		
	 <i>L 544 aus Bad Bederkesa</i>				16.20						
5	- Mitte	7.27		14.20	16.22	19.29	20.59	19.29	20.59		
6	Odisheim, Hüllstraße	7.30		14.23	16.25	19.32	21.02	19.32	21.02		
7	- Dorfstraße 142	7.32		14.25	16.27	19.34	21.04	19.34	21.04		
8	- Dorfstraße 79	7.33		14.26	16.28	19.35	21.05	19.35	21.05		
9	- Kirche	7.34		14.27	16.29	19.36	21.06	19.36	21.06		
10	- Lichtenpils	7.36		14.29	16.31	19.38	21.08	19.38	21.08		
11	- Norderende	7.37		14.30	16.32	19.39	21.09	19.39	21.09		
12	- Am Kanal	7.39		14.32	16.34	19.41	21.11	19.41	21.11		
13	- Siedenteil	7.40		14.33	16.35	19.42	21.12	19.42	21.12		
14	Ihlienworth, Mislag 2	7.42		14.35	16.37	19.44	21.14	19.44	21.14		
15	- Mislag 13	7.43		14.36	16.38	19.45	21.15	19.45	21.15		
16	- Im Hohenfelde	7.44		14.37	16.39	19.46	21.16	19.46	21.16		
17	- Grundschule	7.46									
18	- Mitte	7.47	7.48	14.39	16.41	19.48	21.18	19.48	21.18		
19	- Hauptstraße 2b	7.48	7.49	14.40	16.42	19.49	21.19	19.49	21.19		
20	Neuenkirchen (CUX), Süderende 16	7.50	7.51	14.42	16.44	19.51	21.21	19.51	21.21		
21	- Süderende 6	7.52	7.53	14.44	16.46	19.53	21.23	19.53	21.23		
22	- Mitte	7.54	7.55	14.46	16.48	19.55	21.25	19.55	21.25		
23	- Katthusen 6	7.56	7.57	14.48	16.50	19.57	21.27	19.57	21.27		
24	Otterndorf, Katthusen 3	7.57	7.58	14.49	16.51	19.58	21.28	19.58	21.28		
25	- Grundschule	8.00									
26	- Bahnhof		8.01	14.52	16.54						
	 <i>in Richtung Hamburg</i>		8.21	15.21	17.21						
	 <i>in Richtung Cuxhaven</i>		8.37	15.37	17.37						
29	- ZOB (2)	8.04	8.05	14.56	16.58	20.04	21.34	20.04	21.34		

1. = Schule Niedersachsen ① = nur während des Altstadtfestes in Otterndorf (27.-28.7.2018)
 1.C= montags-donnerstags Schule Niedersachsen (A) = nur zum Aussteigen

X = Weiterfahrt ohne Umstieg
 vm = auch am Tag der Zeugnisausgabe im Landkreis Cuxhaven

Am Tag der Zeugnisausgabe (31.01. + 27.06.2018) gelten abweichende Abfahrtszeiten. Info unter Tel. 04721-79770